



# COMUNE DI SAN GIMIGNANO

Provincia di Siena

Originale

## VERBALE DI DELIBERAZIONE DEL CONSIGLIO COMUNALE N. 103 DEL 18/12/2012.

**OGGETTO: ADOZIONE AI SENSI DELL'ART. 17 DELLA L.R. 1/2005 DEL PIANO DI RECUPERO "POD. LE VERZURE" IN LOC. LIBBIANO - VERZURE.**

L'anno DUEMILADODICI, il giorno DICIOOTTO del mese di DICEMBRE alle ore 14:00 , nell'apposita sala del Comune, si è riunito il Consiglio Comunale per deliberare sulle proposte all'Ordine del Giorno, dietro invito diramato dal Sindaco nelle forme di legge.

Dall'appello nominale risultano presenti:


BASSI GIACOMO	P	LAMPIS ALBERTO	P
BURGASSI SIMONE	P	RICCIARDI ELENA	P
FIASCHI LEONARDO	P	SALINI EROS	P
MARRUCCI ANDREA	P	BERTELLI BRUNELLO	P
BARTALINI GIANNI	P	MANZI DUCCIO	P
ANTONELLI MARCO	P	SANCIOLO CLAUDIO	P
FULIGNATI MASSIMILIANO	A	BAGNAI ALIGHIERO	P
BRACALI ROSSELLA	A	PIETRONI SILVIA	P
GAROSI ILARIA	P		

Presiede il Sig. Giacomo Bassi, Sindaco.

Sono inoltre presenti in qualità di Assessori esterni: Baldini Erika, Francioni Giovanni

Assiste e cura la redazione del presente verbale la Dott.ssa Eleonora Coppola, Segretario Comunale.

Il Presidente, accertato il numero legale per poter deliberare validamente ed essendo presenti 15 consiglieri su 17 assegnati, dichiara aperta la seduta designando scrutatori i sigg.: , , .



## IL CONSIGLIO COMUNALE

**PREMESSO** che:

- Il Comune di San Gimignano è dotato di Piano Strutturale approvato con Deliberazione del Consiglio Comunale n.78 del 30 novembre 2007.
- Con Deliberazione n.101 del 22 dicembre 2009 il Consiglio Comunale ha approvato il Regolamento Urbanistico di cui all'art.55 della L.R. 3 gennaio 2005 n.1.
- Con Deliberazione n.63 del 31 luglio 2012 il Consiglio Comunale ha approvato la prima Variante al RU.

**VISTO** il Piano di Indirizzo Territoriale (PIT) approvato con deliberazione di Consiglio Regionale n. 72 del 24.07.2007.

**VISTA** la deliberazione di Consiglio Regionale n. 32 del 16.06.2009 di adozione dell'implementazione per la disciplina paesaggistica.

**VISTO** il Piano Territoriale di Coordinamento (P.T.C.P.) approvato con deliberazione del Consiglio Provinciale n°124 del 14.12.2011.

**VISTO** l'art. 73 della L.R. 3.01.2005 n. 1 che stabilisce i contenuti disciplinari del Piano di Recupero.


**VISTO** il Piano di Recupero in loc. Libbiano - Verzura presentato in data 07.04.2011 prot. n.4328, registrato al n. 2011/0222 delle pratiche edilizie, dalla Sig.ra Laura Di Francesco Maesa in qualità di proprietaria, avente per oggetto "Piano di Recupero in loc. Libbiano-Verzura".

**DATO ATTO** che l'intervento ricade, in parte, in area sottoposta al vincolo paesaggistico ai sensi del D.Lgs n.42/2004 e pertanto si applicano le procedure di cui all'art. 36 del Piano di Indirizzo Territoriale (PIT).

**VISTO** il vigente RU ed in particolare la scheda n. UP2\_33 che stabilisce che: *"sono ammessi interventi di Restauro e risanamento conservativo, con le seguenti prescrizioni: è previsto il recupero dell'intero complesso (al fine di mantenere le testimonianze dell'architettura rurale locale di notevole interesse storico, culturale e ambientale), attraverso la presentazione di un Piano di Recupero (P. di R.)."*

**DATO ATTO** che il Piano di Recupero si compone dei seguenti elaborati progettuali, depositati in atti, a firma dell'Arch. Martinelli Pierandrea iscritto all'Ordine degli Architetti di Siena al n. 491 e dell'Arch. Beatrice Raffaelli iscritta all'Ordine degli Architetti di Siena al n. 505:

- Relazione paesaggistica
- Rapporto ambientale preliminare – Verifica di assoggettabilità a VAS
- Valutazione integrata
- Piano di Recupero:



- A.1. Indagine storico evolutiva
  - A.2. Inquadramento generale dei luoghi
  - A.3. Analisi dello stato attuale
  - B.1. Piano di Recupero
  - B.2. Ricostruzione dei volumi esistenti
  - B.3. Definizione dimensionale degli interventi
  - B.4. Progetto
  - B.5. Normativa tecnica di attuazione
  - B.6. Fonti rinnovabili e soluzioni di edilizia bioclimatica e bioarchitettura
- Tavola integrativa della viabilità d'accesso all'edificio oggetto dell'intervento
  - Integrazione in riferimento al verbale della Conferenza dei Servizi del 22.03.2012 prot. 84597
  - Indagini geologiche di supporto al Piano di Recupero relativo al progetto di restauro del Podere Le Verzure, in località Libbiano nel Comune di San Gimignano (SI).

Indagini geologiche, a firma del Dott. Geol. Simone Fiaschi iscritto all'Ordine dei Geologi al n. 736.

**SENTITA** la commissione edilizia comunale che in data 29.06.2011 ha espresso il seguente parere: *“La commissione edilizia esprime parere favorevole in quanto il piano risulta coerente con gli obiettivi di recupero del complesso architettonico (classificato di valore), fissati dal vigente Regolamento Urbanistico, attraverso un intervento unitario che assicura la conservazione e valorizzazione degli elementi testimoniali dell'architettura rurale locale e un corretto inserimento ambientale nel contesto paesaggistico di riferimento. La commissione edilizia richiede la tavola con indicazioni del sistema degli accessi con relativa normativa.”*

**DATO ATTO** che il Piano di Recupero in oggetto risulta composto dagli elaborati richiesti ivi inclusi il Rapporto ambientale preliminare, la Verifica di assoggettabilità a VAS e la Valutazione integrata presentati in data 27.10.2011 in cui si attesta la non assoggettabilità a VAS in quanto il Piano di Recupero risulta conforme con gli strumenti di pianificazione e gli atti di governo del territorio e non si riscontrano valutazioni negative riguardo gli effetti ambientali, bensì vengono introdotti elementi che determinano nel breve e nel lungo periodo un miglioramento delle condizioni ambientali.

**SENTITA** la commissione per il paesaggio che in data 18.11.2011 ha esaminato il progetto ed ha espresso il seguente parere: *“Parere favorevole in quanto l'intervento previsto risulta ben*



*progettato riuscendo a coniugare il recupero filologico dell'impianto originario attraverso un linguaggio contemporaneo che evidenzia le parti ricostruite."*

**VISTA** la nota prot. n. 1214 del 25.01.2012 con la quale il Piano di Recupero in oggetto è stato trasmesso alla Regione Toscana – Direzione Generale delle Politiche Territoriali e Ambientali, alla Provincia di Siena – Settore Assetto del Territorio, alla Soprintendenza per i Beni Architettonici e per il paesaggio di Siena e Grosseto e alla Regione Toscana Dir. Reg.le per i Beni Culturali e Paesaggistici della Toscana ai fini della convocazione della Conferenza di Servizi ai sensi dell'art. 36 c.2 del Piano di Indirizzo Territoriale (PIT).

**VISTA** la richiesta di integrazioni inviata dalla Regione Toscana con nota prot. n. 2434 del 14.02.2012 ai fini della convocazione della conferenza dei servizi della Conferenza di Servizi.

**DATO ATTO** che con nota di prot. n. 2952 del 22.02.2012 è stata trasmessa la documentazione integrativa richiesta per la convocazione della conferenza dei servizi della Conferenza di Servizi.

**VISTA** la richiesta di integrazioni trasmessa dalla Provincia di Siena con nota prot. n. 4024 del 12.03.2012 ai fini della convocazione della conferenza dei servizi della Conferenza di Servizi.


**DATO ATTO** che con nota di prot. n. 4488 del 20.03.2012 è stata trasmessa la 2<sup>a</sup> integrazione ai fini della convocazione della conferenza dei servizi della Conferenza di Servizi.

**VISTI** gli esiti della conferenza dei servizi del 22.03.2012 (verbale n. prot. 84597/N.60.50) a cui hanno preso parte la Regione Toscana, la Provincia di Siena, la Soprintendenza per i Beni Architettonici e per il Paesaggio di Siena e Grosseto e il Comune di San Gimignano, la quale ha espresso il seguente parere: *"La conferenza verifica che il piano di recupero del podere Le Verzure in Loc. Libbiano del Comune di San Gimignano rispetta la specifica disciplina paesaggistica del PIT. Al fine di una migliore contestualizzazione dell'intervento si prescrive comunque di:*

- *eliminare, per una maggiore compattezza e omogeneità, il corpo aggettante sul lato prospetto ovest;*
- *diminuire le superfici vetrate delle nuove strutture in acciaio e corten;*
- *ridurre l'altezza del corpo di fabbrica posto sul lato nord."*

**VISTE** le integrazioni alle indagini geologiche di supporto al Piano di Recupero relativo al progetto di restauro del Podere Le Verzure, in località Libbiano nel Comune di San Gimignano (SI) presentate in data 19.06.2012.

**PRESO ATTO** che il progetto di restauro del Piano di Recupero è stato opportunamente adeguato ed integrato in base alle precisazioni della conferenza dei servizi.





**SENTITE** nuovamente la commissione edilizia comunale e la commissione per il paesaggio che, rispettivamente, nelle sedute del 22.06.2012 e del 12.09.2012 hanno esaminato il progetto integrato a seguito del parere della conferenza dei servizi esprimendo parere favorevole.

**DATO ATTO** che in data 26.11.2012 si è provveduto in data 26.11.2012 al deposito presso l'Ufficio Tecnico del Genio Civile di Grosseto – Siena, sede di Siena, delle indagini geologiche, ai sensi dell'art. 62 della L.R. 1/2005 s.m.i e Regolamento 53/R.

**VISTO** il rapporto del garante della comunicazione redatto ai sensi dell'art. 20 della LR 1/2005 ed allegato al presente atto quale parte integrante e sostanziale.

**VISTA** la relazione del responsabile del procedimento redatta ai sensi dell'art.16 comma 2 della L.R. 1/05 che si allega alla presente quale parte integrante e sostanziale.

**VISTA** la dichiarazione resa in data 05.06.2012 dal Dott. Geol. Simone Fiaschi con la quale è stata certificata l'adeguatezza delle indagini geologiche.

**VISTA** l'attestazione resa dall'Arch. Pierandrea Martinelli in data 19.06.2012 circa la compatibilità degli elaborati progettuali con le indagini geologiche ai sensi dell'art. 62 c.1 e 2 della L.R. 1/2005.

**RITENUTO** di confermare l'Arch. Alberto Sardelli e la Geom. Bettina Spinelli nelle funzioni, già assegnate con Del. G.C. n.117 del 14.06.2011, di responsabile del procedimento e garante della comunicazione.

**OMESSO** il parere di regolarità contabile in quanto il presente atto non comporta impegno di spesa.

Con votazione **UNANIME** legalmente resa ed espressa in forma palese per alzata di mano.

### **DELIBERA**

1. di **ADOTTARE** ai sensi dell'art.17 della L.R.1/2005 il Piano di Recupero pod. Le Verzure in loc. Libbiano - Verzure composto dai seguenti elaborati:
  - Relazione paesaggistica
  - Rapporto ambientale preliminare – Verifica di assoggettabilità a VAS
  - Valutazione integrata
  - Piano di Recupero:
    - A.1. Indagine storico evolutiva
    - A.2. Inquadramento generale dei luoghi
    - A.3. Analisi dello stato attuale



- B.1. Piano di Recupero
  - B.2. Ricostruzione dei volumi esistenti
  - B.3. Definizione dimensionale degli interventi
  - B.4. Progetto
  - B.5. Normativa tecnica di attuazione
  - B.6. Fonti rinnovabili e soluzioni di edilizia bioclimatica e bioarchitettura
- Tavola integrativa della viabilità d'accesso all'edificio oggetto dell'intervento
  - Integrazione in riferimento al verbale della Conferenza dei Servizi del 22.03.2012 prot. 84597
  - Indagini geologiche di supporto al Piano di Recupero relativo al progetto di restauro del Podere Le Verzure, in località Libbiano nel Comune di San Gimignano (SI)

2. di TRASMETTERE copia del presente atto al Responsabile del Procedimento della variante e Responsabile del Servizio Arch. Alberto Sardelli, per gli adempimenti gestionali conseguenti al presente atto e quant'altro dovesse occorrere.

3. di TRASMETTERE copia del presente atto al Geom. Bettina Spinelli in qualità di garante della comunicazione per l'espletamento delle funzioni assegnate.

4. di INCARICARE il Responsabile del Procedimento di provvedere alla trasmissione dell'atto adottato ai soggetti istituzionali competenti di cui all'art. 7 della L.R. n. 1/2005.

5. di DEPOSITARE l'atto adottato presso l'Amministrazione Comunale per 60 giorni consecutivi dalla data di pubblicazione del relativo avviso sul BURT.

Successivamente;

### **IL CONSIGLIO COMUNALE**

Con votazione **UNANIME** legalmente resa ed espressa in forma palese per alzata di mano

### **DELIBERA**

Di RENDERE il presente atto immediatamente eseguibile, ai sensi dell'art. 134, comma 4, del D.Lgs. 267/2000, stante l'urgenza di provvedere in merito.





# COMUNE DI SAN GIMIGNANO

Città del patrimonio mondiale, culturale e naturale dell'UNESCO  
Town of UNESCO World Cultural and Natural Heritage  
53037 San Gimignano (SI) - Piazza Duomo, 2 - Tel. 0577 9901  
C.F. e P.IVA 00102500527 - www.comune.sangimignano.si.it



**OGGETTO: ADOZIONE AI SENSI DELL'ART. 17 DELLA L.R. 1/2005 DEL PIANO DI RECUPERO "Pod. LE VERZURE" IN LOC. LIBBIANO - VERZURE.**

## RELAZIONE DEL RESPONSABILE DEL PROCEDIMENTO

(Art. 16 comma 2 L.R. 12.01.2005 n.1)

Il sottoscritto Arch. Alberto Sardelli, Dirigente del Settore Servizi per il Territorio, in qualità di Responsabile del Procedimento di formazione dello strumento di pianificazione territoriale in oggetto,

PREMESSO che:

- l'A.C. con Deliberazione n.117 del 14.06.2011 la Giunta Comunale ha provveduto a nominare Responsabile del Procedimento e coordinatore unico del processo di formazione della presente Variante al Regolamento Urbanistico l'Arch. Alberto Sardelli.
- Con Deliberazione n.117 del 14.06.2011 la Giunta Comunale ha provveduto a individuare nella persona della Geom. Bettina Spinelli il Garante della comunicazione nel procedimento di formazione e approvazione degli strumenti di pianificazione territoriale e degli atti di governo.
- Con propria Deliberazione n. 84 del 15.11.2011 il Consiglio Comunale ha adottato la Variante al Regolamento Urbanistico ai sensi dell'art.17 della L.R. 1/05.
- VISTO il Piano di Recupero presentato in data 07.04.2011 prot. n.4328, registrato al n. 2011/0222 delle pratiche edilizie, dalla Sig.ra Laura Di Francesco Maesa, in qualità di proprietaria, avente per oggetto "Piano di Recupero in loc. Libbiano-Verzure".



## COMUNE DI SAN GIMIGNANO

Città del patrimonio mondiale, culturale e naturale dell'UNESCO  
Town of UNESCO World Cultural and Natural Heritage  
53037 San Gimignano (SI) - Piazza Duomo, 2 - Tel. 0577 9901  
C.F. e P.IVA 00102500527 - www.comune.sangimignano.si.it



PRESO ATTO che la conferenza dei servizi riunitasi il 22.03.2012 a cui hanno preso parte la Regione Toscana, la Soprintendenza per i Beni Architettonici e per il Paesaggio di Siena e Grosseto e il Comune di San Gimignano, la quale ha espresso il seguente parere: *"La conferenza verifica che il piano di recupero del podere Le Verzure in Loc. Libbiano del Comune di San Gimignano rispetta la specifica disciplina paesaggistica del PIT. Al fine di una migliore contestualizzazione dell'intervento si prescrive comunque di:*

- *eliminare, per una maggiore compattezza e omogeneità, il corpo aggettante sul lato prospetto ovest;*
- *diminuire le superfici vetrate delle nuove strutture in acciaio e corten;*
- *ridurre l'altezza del corpo di fabbrica posto sul lato nord."*

RITENUTO che il progetto si distingue per un'elevata qualità progettuale ed è caratterizzato da un attento studio del contesto territoriale ed ambientale e dei materiali, finalizzato al recupero dei valori tipologici, architettonici e testimoniali dell'organismo edilizio.

APPURATO che:

- Con la dichiarazione resa in data 05.06.2012 dal Dott. Geol. Simone Fiaschi è stata certificata l'adeguatezza delle indagini geologiche.
- Con l'attestazione resa dall'Arch. Pierandrea Martinelli in data 19.06.2012 circa la compatibilità degli elaborati progettuali con le indagini geologiche di cui all'art. 62 c.1 e 2 della L.R. 1/2005.
- Con in data 26.11.2012 la documentazione è stata depositata presso la Regione Toscana Genio Civile di Siena, ai sensi del Regolamento 53/R.
- Tutti i pareri acquisiti nel corso del procedimento, unitamente ai verbali della conferenza dei servizi, della commissione edilizia comunale e commissione per il paesaggio si trovano depositati agli atti d'ufficio.

ATTESTA

Che il Piano di Recupero in oggetto risulta coerente:



# COMUNE DI SAN GIMIGNANO

Città del patrimonio mondiale, culturale e naturale dell'UNESCO  
Town of UNESCO World Cultural and Natural Heritage  
53037 San Gimignano (SI) - Piazza Duomo, 2 - Tel. 0577 9901  
C.F. e P.IVA 00102500527 - www.comune.sangimignano.si.it



- con il PIT approvato con Del. C.R.T. n.72 del 24.07.2007
- con il PTC della Provincia di Siena approvato con Del. D.C.P. n.124 del 14.12.2011
- con il PS approvato con Del. n. 78 del 30 novembre 2007
- con il RU approvato con Del. n. 101 del 22/12/2009 e con la prima Variante al RU approvata con Del. n.63 del 31.07.2012

## ALLEGA

alla proposta di adozione del Piano di Recupero pod. Le Verzure in loc. Libbiano - Verzure in conformità al disposto di cui all'art.16 della L.R. 1/05, la presente relazione unitamente al rapporto del garante della comunicazione.

San Gimignano, li 10/12/2012

Il Responsabile del Procedimento

Arch. Alberto Sardelli









# COMUNE DI SAN GIMIGNANO

Città del patrimonio mondiale, culturale e naturale dell'UNESCO  
Town of UNESCO world cultural and natural heritage  
Ville du patrimoine mondial, culturel et naturel de l'UNESCO



53037 SAN GIMIGNANO (SI) - P.zza Duomo, 2 - Tel. 05779901 - Fax. 0577990335  
Codice fiscale e partita IVA 00102500527 Web: <http://www.comune.sangimignano.si.it>

UNESCO

**OGGETTO: ADOZIONE AI SENSI DELL'ART.17 L.R. 1/2005 - PIANO DI RECUPERO Pod. LE VERZURE IN LOC. LIBBIANO - VERZURE.**

## RAPPORTO DEL GARANTE DELLA COMUNICAZIONE (Art. 20 comma 2 L.R. 12.01.2005 n.1)

Premesso che:

Gli artt. 19 e 20 della legge regionale Toscana 3 gennaio 2005 n. 1 "Norme per il governo del territorio", prevedono che i Comuni istituiscano un garante della comunicazione al fine di assicurare in ogni fase della formazione degli strumenti della pianificazione territoriale e degli atti di governo del territorio una tempestiva ed appropriata informazione dei cittadini, singoli o associati, in merito al procedimento in corso. Inoltre il comma dell'art. 20 della suddetta legge regionale prevede che il garante elabori un rapporto sull'attività svolta in cui devono essere esplicate le modalità informative che hanno accompagnato le fasi del procedimento.

Ciò premesso.

Preso Atto che il vigente Regolamento Urbanistico Comunale prevede che il recupero dell'intero complesso denominato pod. Le Verzure, avvenga attraverso la presentazione di un Piano di Recupero (scheda degli edifici di particolare valore culturale e ambientale nelle zone agricole UP2\_33);

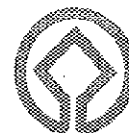
La sottoscritta Geom. Bettina Spinelli, dipendente del Comune di San Gimignano in servizio presso l'Ufficio Tecnico Servizi per il Territorio, cui sono state assegnate con Del. G. C. n.117 del 14.06.2011 le funzioni di garante della comunicazione nel procedimento di formazione e approvazione degli strumenti di pianificazione territoriale e degli atti di governo del territorio ai sensi dell'art.19 della L.R. 1/05, riferisce quanto segue:

- in data 25.01.2012 con nota prot. n. 1214 il Piano di Recupero è stato trasmesso alla Regione Toscana - Direzione Generale delle Politiche Territoriali e Ambientali, alla Provincia di Siena - assetto del Territorio, alla Soprintendenza per i Beni Architettonici e per il paesaggio di Siena e Grosseto e alla Regione Toscana Dir.Reg.le per i Beni Culturali e Paesaggistici della Toscana ai fini della



# COMUNE DI SAN GIMIGNANO

Città del patrimonio mondiale, culturale e naturale dell'UNESCO  
Town of UNESCO world cultural and natural heritage  
Ville du patrimoine mondial, culturel et naturel de l'UNESCO



UNESCO

53037 SAN GIMIGNANO (SI) - P.zza Duomo, 2 - Tel. 05779901 - Fax. 0577990335  
Codice fiscale e partita IVA 00102500527 Web: <http://www.comune.sangimignano.si.it>

Conferenza dei servizi ai sensi dell'art.36 c.2 del Piano di Indirizzo Territoriale (PIT);

- in data 26.11.2012 la documentazione è stata depositata presso la Regione Toscana Genio Civile di Siena, ai sensi del Regolamento 53/R;
- il Piano di Recupero di cui alla pratica edilizia 2011/0222 è stato reso consultabile "on line" attraverso il programma di gestione delle pratiche edilizie ALICE;
- alla data odierna non risulta nient'altro da segnalare in merito al Piano di Recupero da adottare.

San Gimignano, 10 dicembre 2012

Il Garante della Comunicazione  
Geom. Bettina Spinelli





COMUNE DI SAN GIMIGNANO  
Provincia di Siena

Proposta di Consiglio Comunale

Servizio/Ufficio: Ufficio Urbanistica  
Proposta N° 2012/81

Oggetto: ADOZIONE AI SENSI DELL'ART. 17 DELLA L.R. 1/2005 DEL PIANO DI RECUPERO "POD. LE  
VERZURE" IN LOC. LIBBIANO - VERZURE.

PARERE IN ORDINE ALLA REGOLARITA' TECNICA ai sensi dell'art. 49 del Decreto Legislativo 267/2000

Favorevole       Contrario

San Gimignano Li, 10/12/2012


Il Responsabile del Settore

SARDELLI ALBERTO



DELIBERAZIONE N° ..... DEL .....







IL PRESIDENTE  
Sig. Giacomo Bassi



IL SEGRETARIO COMUNALE  
Dott.ssa Eleonora Coppola

**CERTIFICATO DI PUBBLICAZIONE**

Certifico io sottoscritto Segretario Comunale, che, ai sensi dell'art. 124, comma 1, del D.Lgs 267/2000, copia della presente deliberazione sarà affissa all'Albo Pretorio per 15 giorni consecutivi dalla data odierna.

San Gimignano, li, 11/01/2013



IL SEGRETARIO COMUNALE  
Dott.ssa Eleonora Coppola

**CERTIFICATO DI ESECUTIVITA'**

- La presente deliberazione è divenuta esecutiva in data \_\_\_\_\_ decorsi 10 giorni dalla sua pubblicazione, ai sensi dell'art. 134, comma 3, del D.Lgs 267/2000.
- La presente deliberazione è stata dichiarata immediatamente eseguibile ai sensi dell'art. 134, comma 4, del D.Lgs. 267/2000.

San Gimignano, li,

IL SEGRETARIO COMUNALE

**REFERTO DI PUBBLICAZIONE**

Certifico io sottoscritto che, ai sensi dell'art. 124, comma 1, del D.Lgs 267/2000, copia della presente deliberazione è stata pubblicata all'Albo On Line per 15 giorni consecutivi dal 11/01/2013 al 26/01/2013

San Gimignano, li

IL MESSO COMUNALE

*La presente copia informatica, destinata unicamente alla pubblicazione all'Albo Pretorio On-Line, è conforme al documento originale ai sensi del D.Lgs. n. 82/2005. Il corrispondente documento firmato è conservato negli Archivi del Comune di San Gimignano.*